

## Factura Pequeño Contribuyente

DIANA AMARILIS, GRIJALVA POCASANGRE

Nit Emisor: 119287994

DIANA AMARILIS GRIJALVA POCASANGRE

39 CALLE B 32-49 COLONIA EL AMPARO 2, zona 7, Guatemala,  
GUATEMALA

NIT Receptor: 3440958

Nombre Receptor: INSTITUTO GEOGRAFICO NACIONAL, INGENIERO  
ALFREDO OBIOLS GOMEZ

Dirección comprador: AVENIDA LAS AMERICAS 5-76 ZONA13, CIUDAD  
GUATEMALA

NÚMERO DE AUTORIZACIÓN:

9D36D4AF-ABE3-4551-82F5-42BEFE977A80

Serie: 9D36D4AF Número de DTE: 2883798353

Numero Acceso:

Fecha y hora de emisión: 30-sep-2024 14:57:07

Fecha y hora de certificación: 03-sep-2024 14:57:07

#No	B/S	Cantidad	Descripcion	Precio/Valor unitario (Q)	Descuentos (Q)	Otros Descuentos(Q)	Total (Q)	Impuestos
1	Servicio	1	Pago de honorarios por servicios técnicos prestados al Instituto Geográfico Nacional, Ingeniero Alfredo Obiols Gomez del Ministerio de Agricultura, Ganadería y Alimentación durante el periodo correspondiente del 02 de septiembre de 2024 al 30 de septiembre de 2024, según Contrato Administrativo número 2024-202-9-2-30, Acuerdo Ministerial de Aprobación número RH-029- 202-7-2024.	5,800.00	0.00	0.00	5,800.00	
TOTALES:					0.00	0.00	5,800.00	

**CANCELADO**


\* No genera derecho a crédito fiscal

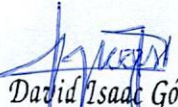
Datos del certificador

Superintendencia de Administracion Tributaria NIT: 16693949




Razón: que se registra para hacer constar que la factura que precede, Serie 9D36D4AF, número de DTE 2883798353 de fecha 30 de septiembre de 2024; emitida por Diana Amarilis Grijalva Pocasangre, ampara el pago por servicios técnicos; correspondiente del 02 de septiembre al 30 de septiembre del año 2024, según contrato número 2024-202-9-2-30 y Acuerdo Ministerial de Aprobación número RH-029-202-7-2024. Conste. Guatemala, 30 de septiembre del año 2024.

(f)   
DIANA AMARILIS GRIJALVA POCASANGRE  
DPI: 3028803560106

  
Ing. David Isaac Gómez Gómez  
Sub-Director con Funciones Temporales  
(f) Instituto Geográfico Nacional -IGN-  
Firma y sello del Responsable de la  
Verificación de los Servicios Contratados



  
Ing. Agr. Daunno Walther Chew Davila  
Director  
Instituto Geográfico Nacional -IGN-



**"Contribuyendo por el país que todos queremos"**



Identificador Documento del Verificador  
Integrado No:  
**1725397094539**

Fecha de Generación:  
**Sep 3, 2024, 2:58 PM**

#### Detalle de Documentos

<b>Tipo Documento:</b>	FEL
<b>Fecha Emisión:</b>	30/09/2024 14:57:07
<b>Emisor:</b>	119287994
<b>Agente de Retención:</b>	No es agente de retención.
<b>Establecimiento:</b>	DIANA AMARILIS GRIJALVA POCASANGRE
<b>Receptor:</b>	3440958-INSTITUTO GEOGRAFICO NACIONAL, INGENIERO ALFREDO OBIOLS GOMEZ
<b>Monto Total:</b>	GTQ GTQ 5800.000000
<b>No. de Acceso:</b>	0
<b>Autorización:</b>	9D36D4AF-ABE3-4551-82F5-42BEFE977A80
<b>Serie:</b>	9D36D4AF
<b>Número del DTE:</b>	2883798353
<b>Acuse de recibido:</b>	FCID202420240903T14:57:0806:009D36D4AFABE3455182F542BEFE977A80
<b>Fecha de la consulta:</b>	03/09/2024 14:58:14
<b>Estado:</b>	Activo





## SITUACIÓN DEL CONTRIBUYENTE:

**NO PRESENTA INCUMPLIMIENTOS**

AI 03/09/2024 02:58:20



CONTRIBUYENTE Y/O EMISOR	
NIT	119287994
NOMBRE	DIANA AMARILIS, GRIJALVA POCASANGRE
RESUMEN	
TIPO DE INCUMPLIMIENTO	
<b>¡FELICITACIONES!</b> <b>NO PRESENTA INCUMPLIMIENTOS TRIBUTARIOS</b>	
El no presentar incumplimientos, no garantiza que el contribuyente pueda obtener la "Solvencia Fiscal", ya que el proceso de emisión de la misma, considera otras obligaciones no incluidas en el Verificador Integrado.	

Para actualizar tus Datos de RTU, así como verificar el detalle de las declaraciones presentadas puedes hacerlo en Agencia Virtual ingresando Usuario y Contraseña, si aún no tienes tu contraseña, ingresa a <https://portal.sat.gob.gt/portal/> selecciona Agencia Virtual en la opción "Solicitar Usuario", luego preséntate a una Agencia u Oficina Tributaria o llama al Contac Center de la SAT, teléfono 1550.



Verifique la validez de la presente consulta



## INFORME MENSUAL DE ACTIVIDADES REALIZADAS

<b>No. Contrato Administrativo</b>		<b>2024-202-9-2-30</b>
<b>No. de Acuerdo Ministerial de Aprobación de Contrato:</b>		<b>RH-029-202-7-2024</b>
<b>Tipo de Servicios:</b>		<b>TÉCNICOS</b>
<b>Nombres y apellidos de la persona contratista:</b>		<b>DIANA AMARILIS GRIJALVA POCASANGRE</b>
<b>Plazo de contratación:</b>	<b>Del: 02/09/2024</b>	<b>Al: 31/12/2024</b>
<b>Periodo de este Informe:</b>	<b>Del: 02/09/2024</b>	<b>Al: 30/09/2024</b>
<b>Monto a pagar: Cinco mil Ochocientos quetzales</b>		<b>Q 5,800.00</b>
<b>Prestados en:</b>		<b>INSTITUTO GEOGRÁFICO NACIONAL, INGENIERO ALFREDO OBIOLS GÓMEZ</b>

Señor Ministro de Agricultura, Ganadería y Alimentación:

A continuación, se detallan las actividades y avances gestionados durante el período de la contratación.

Descripción de actividades según TDR	Informe de actividades realizadas	Avance	
		Cuantitativo	Cualitativo
1) Servicios técnicos para colaborar en la transcripción de correspondencia y atención a usuarios de la información técnica para la actualización de la base de datos geográficos de la División de Información Geográfica.	-Colaboré en el envío y respuesta de la solicitud del Instituto Guatemalteco de Migración, donde solicitó la verificación y determinación de los nombres de los municipios de la República de Guatemala.	100%	Finalizado
	-Colaboré en dar respuesta a la solicitud de la "Comisión Presidencial Por la Paz y los Derechos Humanos donde solicita Información detallada sobre la existencia del caserío El Progreso Tibanché y Aldea Chocabj del municipio de Sibinal del departamento de San Marcos.	100%	Finalizado
2) Servicios técnicos para colaborar en el control, revisión y archivo de las certificaciones de la división territorial enviadas por las distintas municipalidades del país, del proyecto de la base de datos de toponimia.	- Colaboré en la digitalización de la información de nombres y categorías de los lugares poblados del municipio de <b>Casillas</b> del departamento de <b>San Rosa</b> con base a la información de la certificación 2024 del ordenamiento territorial enviada por la municipalidad.	50%	En Proceso
	-Colaboré en la digitalización de la información de nombres y categorías de los lugares poblados del municipio de <b>Santa María Ixhuatán</b> del departamento de <b>San Rosa</b> con base a la información de la certificación 2024 del ordenamiento territorial enviada por la municipalidad.	50%	En Proceso

3) Servicios técnicos para colaborar en la realización de trabajo de gabinete preliminar para incorporar y actualizar la base de datos de los nombres geográficos de los departamentos y municipios que le sean asignados.	-Colaboré con el trabajo de gabinete para el trabajo de campo del proyecto de toponimia del municipio de <b>San Luis Jilotepeque</b> del departamento de <b>Jalapa</b> .	50%	En Proceso
4) Servicios técnicos para colaborar en la preparación de documentos y expedientes para la atención de requerimientos que sean necesarios para el trabajo de campo de los departamentos y municipios que le sean asignados.	-Colaboré con el trabajo del estudio y recopilación de información para la actualización de expediente del proyecto de toponimia del municipio de <b>San Luis Jilotepeque</b> del departamento de <b>Jalapa</b> .	50%	En Proceso
5) Otras Actividades relacionadas con el servicio contratado o que le fueren asignadas por la autoridad superior.	-Colaboré en actualización de la información del Suplemento del Diccionario Geográfico Nacional del municipio de <b>Santa María Ixhuatán</b> del departamento de <b>Santa Rosa</b> en la base de datos de la División de Información Geográfica.	60%	En Proceso
	-Colaboré en el curso de ArGis Básico impartido por Dirección General del -IGN-.	40%	En proceso
	-Colaboré en el capacitación de Cartografía Básica impartido en el área de la División de Información Geográfica.	100%	Finalizado



	-Colaboré en la recepción y clasificación de certificaciones de los municipios del departamento de <b>Santa Rosa</b> ingresados al área de la División de Información Geográfica.	50%	En proceso
	-Colaboré en capacitación acerca de elaboración de dudas para las comisiones de campo para el proyecto de toponimia que se llevara a cabo en la División de Información Geográfica.	100%	Finalizado

El presente informe describe lo actuado por la suscrita en cumplimiento a las actividades desarrolladas durante el periodo de la contratación, y acorde a los términos de referencia de la misma.


Atentamente.

(f)   
Diana Amarilis Grijalva Pocasangre  
DPI: 3028803560106  
Celular: 4279-2817

Se hace constar que las actividades descritas en este informe responden a lo estipulado en el contrato administrativo y sus respectivos términos de referencia, y se encuentran recibidos de conformidad, por lo que autorizo a quién corresponda, para que procedan al trámite de pago de los honorarios correspondientes.

f)   
Firma y sello del Responsable  
Verificación de los Servicios Contratados  
Ing. David Isaac Gomez Gomez  
Sub-Director con Funciones Temporales  
Instituto Geográfico Nacional -IGN-



f)   
Ing. Agr. Daxnno Walther Chew Dávila  
Director  
Instituto Geográfico Nacional -IGN-

